

**LÉGENDE**

**PROJET :**

- Éoliennes du projet
- Limite des 600 mètres (rayon d'affichage de 6 km)
- Plateforme et fondation
- Poste de livraison
- Raccordement inter éolienne

**ROUTES :**

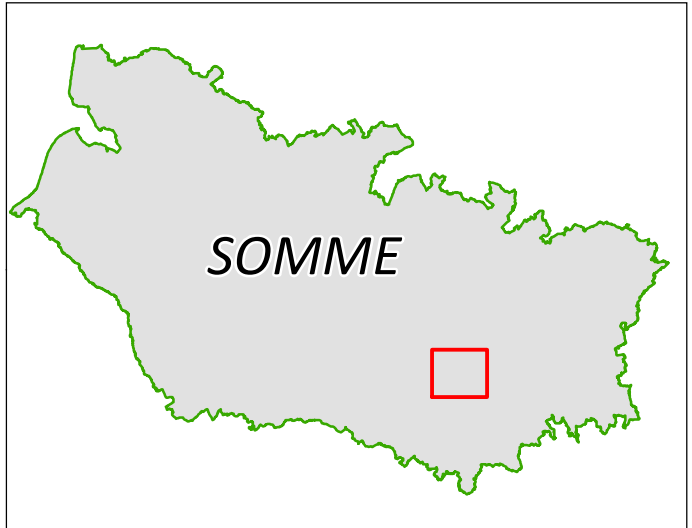
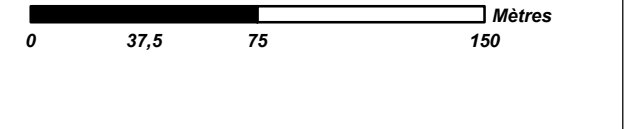
- Route départementale
- Route communale
- Pistes à créer

**AFFECTATION DES SOLS :**


- Éolienne existantes (CAIX)
- "Aucun bâti visible à cette échelle"

**LIMITE ADMINISTRATIVE :**

- Limite communale

© Date: 07/06/2018  
© VALECO INGENIERIE  
© Projection: Lambert 93  
© Source: IGN



**DOSSIER DE DEMANDE D'AUTORISATION ENVIRONNEMENTALE UNIQUE**

**DU PARC ÉOLIEN DE LE QUESNEL**


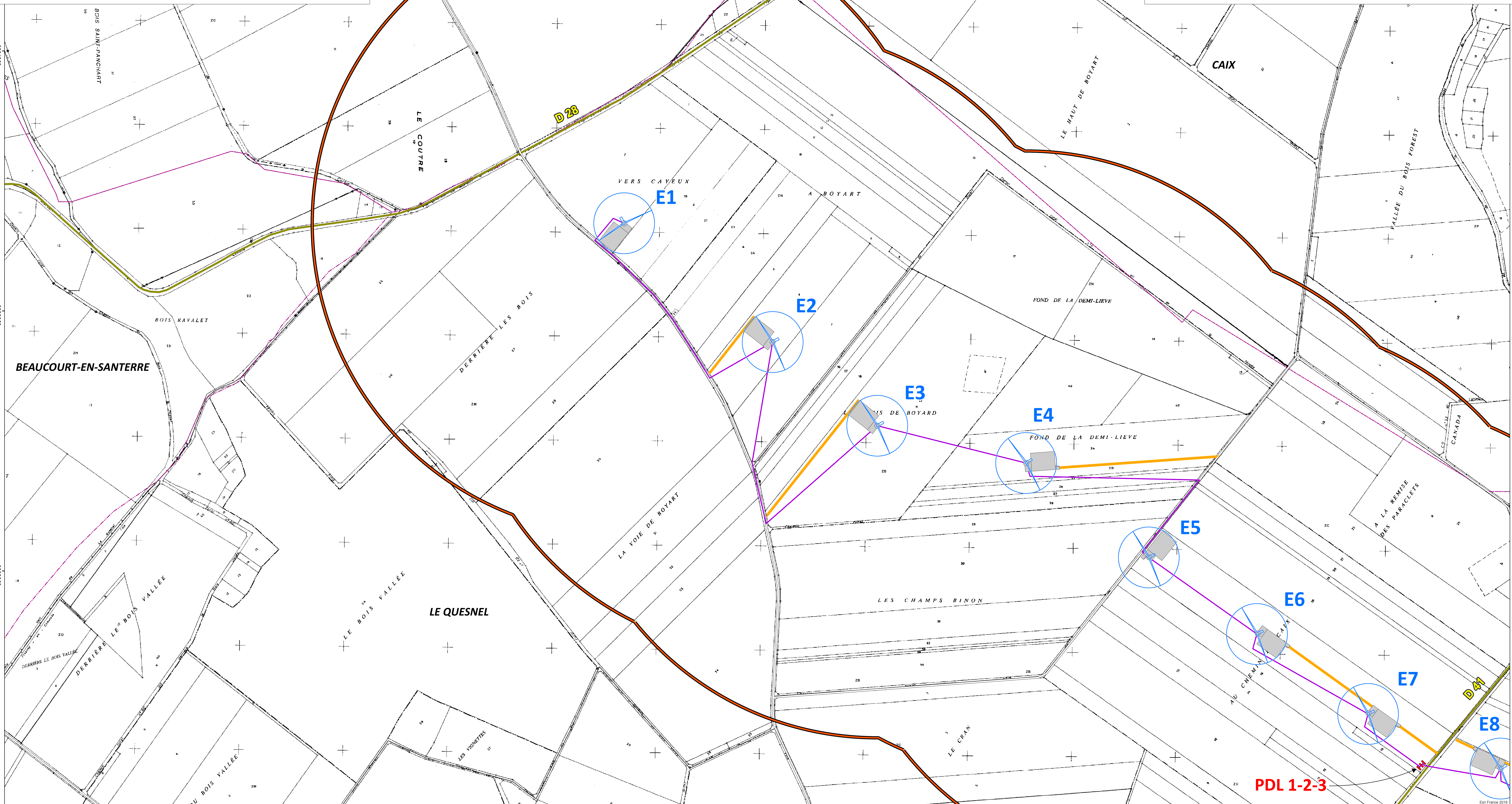
**PLAN RÉGLEMENTAIRE**

**AU 1/2 500e**

**PARTIE 1**

**COMMUNE DE LE QUESNEL**

**DEMANDEUR : PARC ÉOLIEN DE LE QUESNEL**

**PDL 1-2-3**